






## Mapa nachylenia terenu

### Legenda

-  zakres opracowania
-  grunty w zarzadzcie PGL LP  
położone w zakresie opracowania

nachylenie terenu [stopnie]

-  5
-  5-10
-  10-15
-  15-20
-  20-25
-  25-30
-  > 30